

PTÁK Č. 1

Souřadnice:

50°49'50.178" severní šířky, 14°47'53.102" východní délky

50.8306050N, 14.7980839E

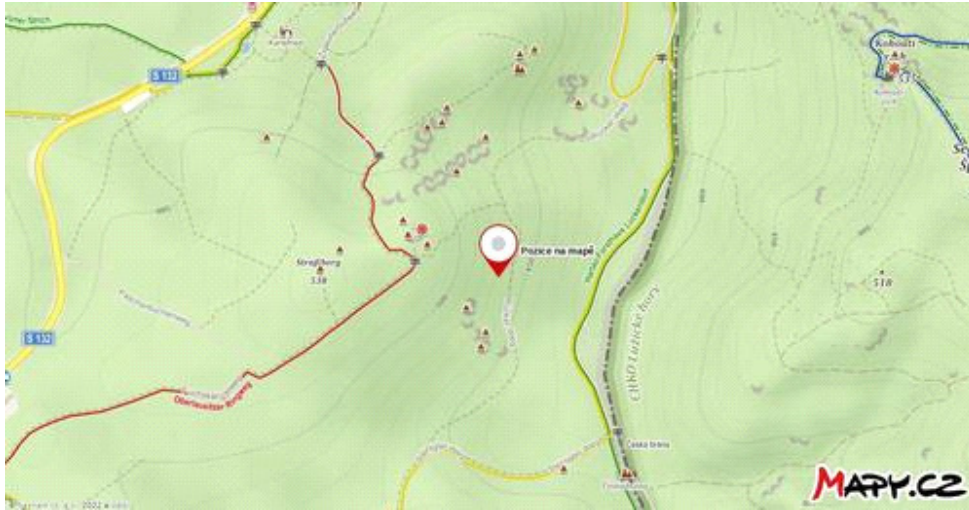
Místo nálezů: lesní cesta Zadní-Rücker Weg, Poutní hora-Straßberg, Německo



Obrázek č. 1/1



Obrázek č. 1/2



Obrázek č. 2

PTÁK Č. 2

(holubice)

MEDVĚD Č. 102

TROJÚHELNÍK Č. 124

Souřadnice:

50°50'2.875" severní šířky, 14°45'5.904" východní délky

50.8341319N, 14.7516400E

Místo nálezů: lesní cesta Tvrdá-Große Felsengasse, Německo

Poznámka:

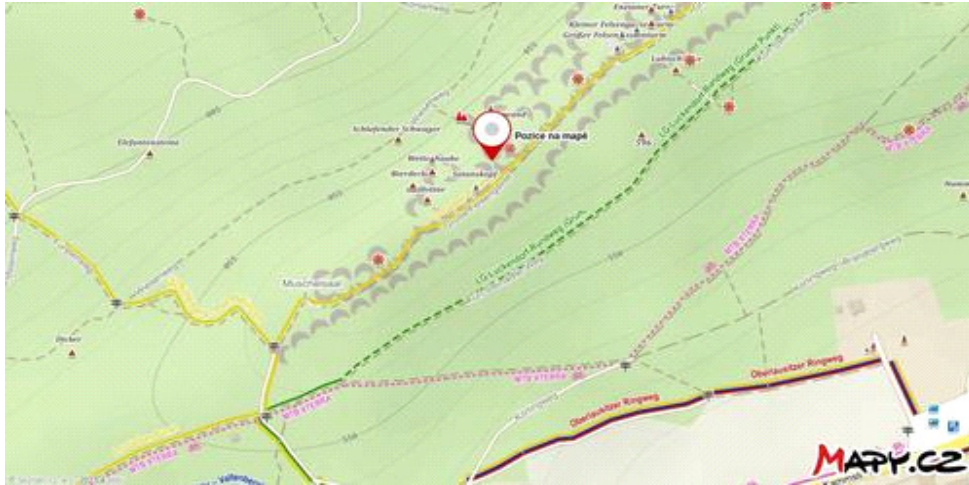
Holubice je na obrázku č. 1, medvědí podobizna a dvě trojúhelníkové tváře na obrázku č. 2.



Obrázek č. 1



Obrázek č. 2



Obrázek č. 3

PTÁK Č. 3

Souřadnice:

50°49'52.237" severní šířky, 14°47'48.383" východní délky

50.8311769N, 14.7967731E

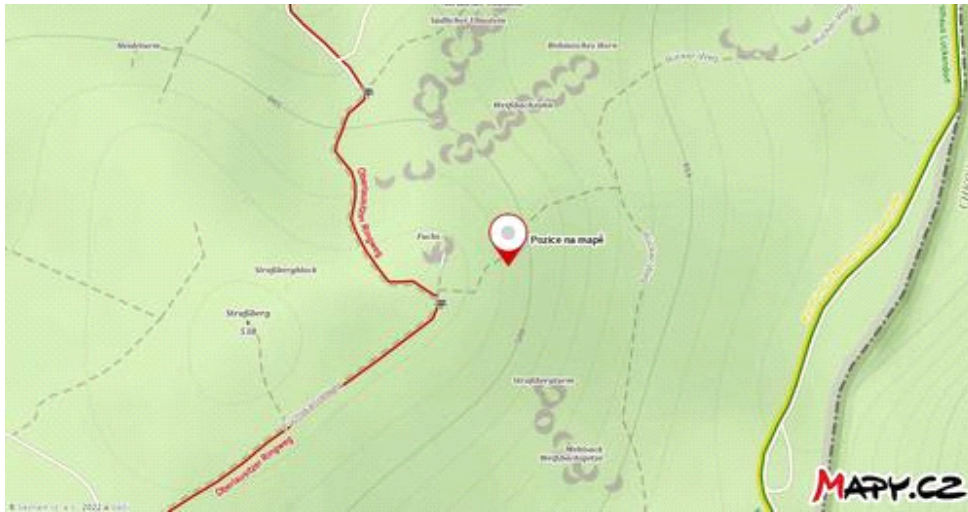
Místo nálezu: lesní cesta Stračí, Poutní hora-Straßberg, Německo

Poznámka:

Na podstavci ptačí sochy lze rozpoznat tvář.



Obrázek č. 1



Obrázek č. 2

PTÁK Č. 4

(kvočna)

Souřadnice:

50°50'52.462" severní šířky, 14°45'45.612" východní délky

50.8479061N, 14.7626700E

Místo nálezu: vrch Hrnčič-Töpfer, Německo

Poznámka:

Na skalisku lze rozpoznat více tváří.

Německý úřední název je der Bruthenne (kvočna).



Obrázek č. 1/1



Obrázek č. 1/2



Obrázek č. 2

PTÁK Č. 5

(kvočna s kuřetem a třetím okem)

PROSTÉ ZKŘÍŽENÍ Č. 268

Souřadnice:

50°50'1.000" severní šířky, 14°47'49.999" východní délky

50.8336111N, 14.7972219E

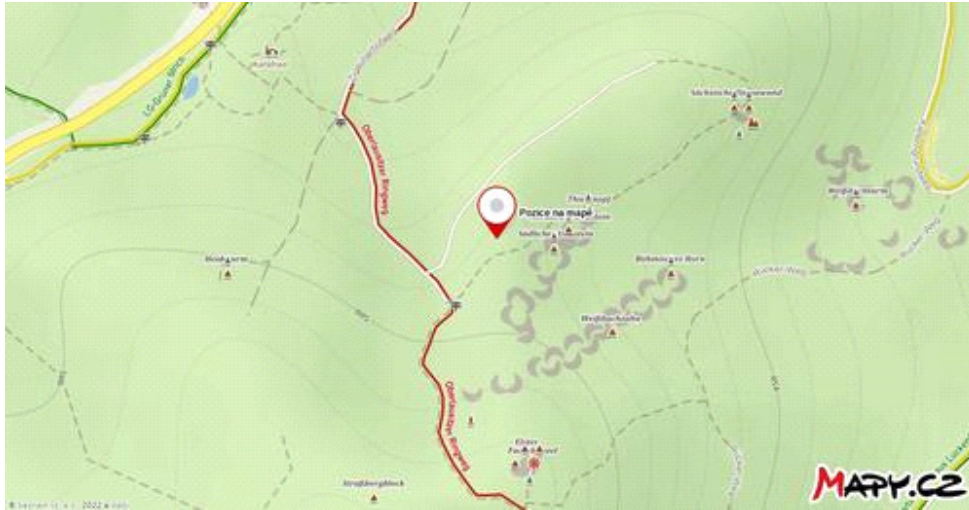
Místo nálezu: lesní cesta Ovál, Poutní hora-Straßberg, Německo

Poznámka:

Kuře je vyryto pod hlavou vpravo. Na soše lze rozpoznat i několik dalších tváří včetně značky prostého zkřížení (na soše vlevo nahoře zřejmě představuje zobák).



Obrázek č. 1



Obrázek č. 2

PTÁK Č. 6
SLUNEČNÍ KRUŽNICE Č. 25
(kotouč)

Souřadnice:

50°49'53.018" severní šířky, 14°47'47.738" východní délky

50.8313939N, 14.7965939E

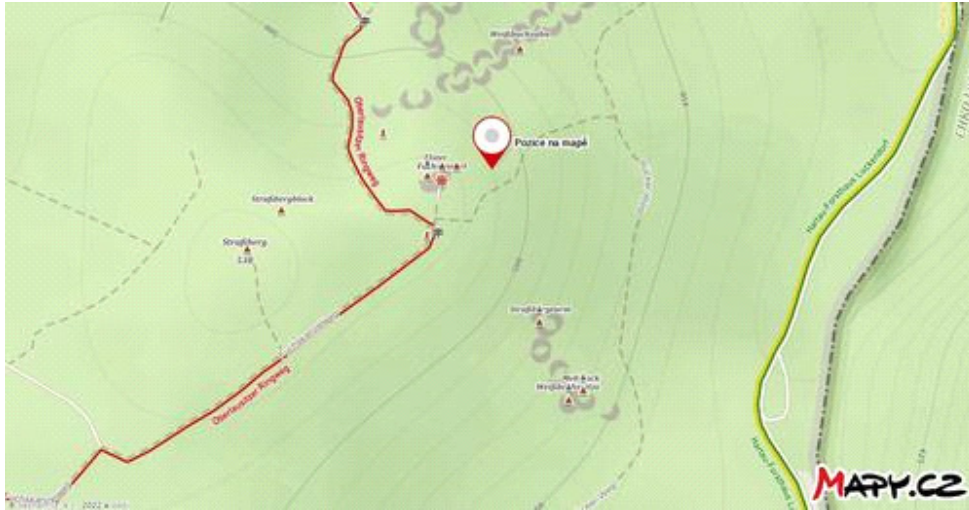
Místo nálezu: Podskalí, lesní cesta Stračí, Poutní hora-Straßberg, Německo

Poznámka:

Na soše lze rozpoznat několik tváří. Na hlavě ptáka (na kameni vlevo nahoře) je zřejmě sluneční kotouč.



Obrázek č. 1



Obrázek č. 2

PTÁK Č. 7

(s mládětem)

TROJÚHELNÍK Č. 124

Souřadnice:

50°49'8.944" severní šířky, 14°49'25.147" východní délky

50.8191511N, 14.8236519E

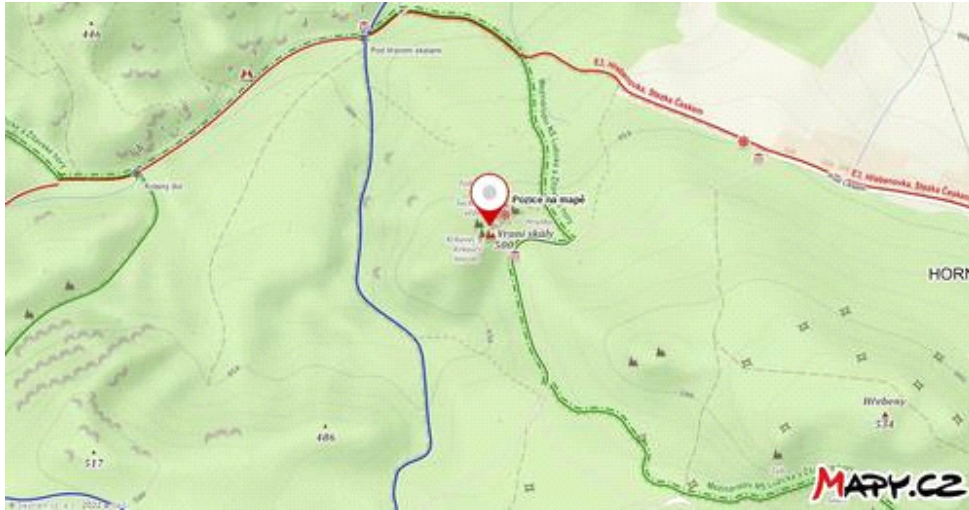
Místo nálezů: Skaliska, hora Vraní skály

Poznámka:

Ptačí tvář je v horní části kamene, mládě je vpravo dole. Na skalisku jsou ještě další tváře, z nichž tři se nacházejí v trojúhelnících.



Obrázek č. 1



Obrázek č. 2

PTÁK Č. 8 (sova)

Souřadnice:

50°49'23.059" severní šířky, 14°48'45.900" východní délky

50.8230719N, 14.8127500E

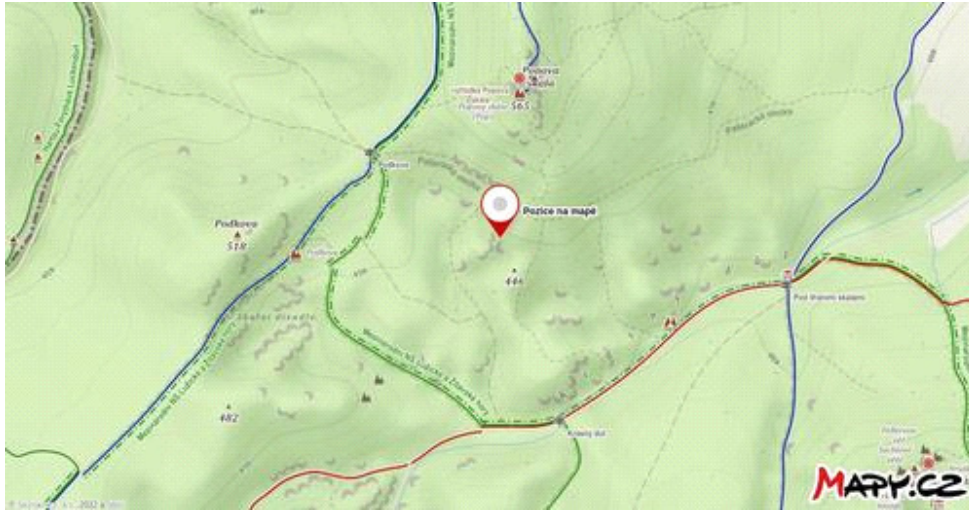
Místo nálezu: Hradba, Posvátná hora

Poznámka:

Na ptačí soše lze rozeznat více tvářů.



Obrázek č. 1



Obrázek č. 2

PTÁK Č. 9
PROSTÉ ZKŘÍŽENÍ Č. 197
KŮŇ Č. 58

Souřadnice:

50°49'53.936" severní šířky, 14°48'42.030" východní délky

50.8316489N, 14.8116750E

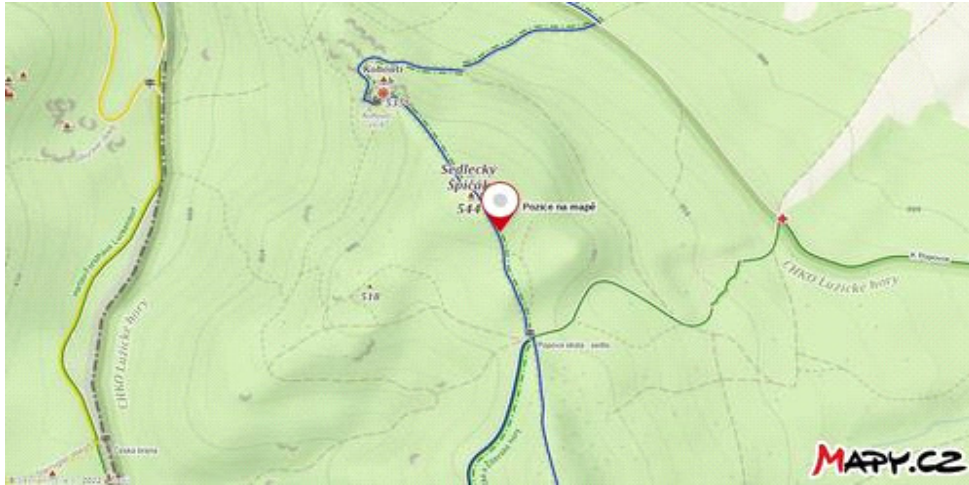
Místo nálezů: Hadí dvůr, hora Sedlecký Špičák

Poznámka:

Zobák ptačí hlavy je v pravé horní části snímku. Na skalisku lze rozeznat více tváří a dole značku prostého zkřížení a vpravo dole hlavu koně.



Obrázek č. 1



Obrázek č. 2

PTÁK Č. 10
MEDVĚD Č. 75
TROJÚHELNÍK Č. 38

Souřadnice:

50°50'1.298" severní šířky, 14°47'31.171" východní délky

50.8336939N, 14.7919919E

Místo nálezů: okolí modly Rod-Heideturm, Poutní hora-Straßberg, Německo

Poznámka:

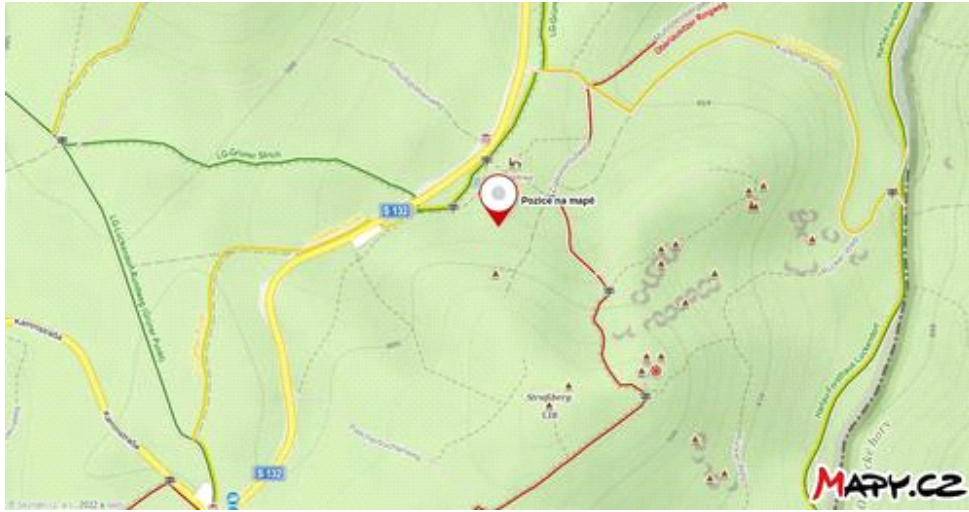
Na soukamení lze rozpoznat vedle trojúhelníku ještě další tváře včetně medvědí (nahore).



Obrázek č. 1/1



Obrázek č. 1/2



Obrázek č. 2

PTÁK Č. 11

(sova)

Souřadnice:

50°48'53.402" severní šířky, 14°49'55.992" východní délky

50.8148339N, 14.8322200E

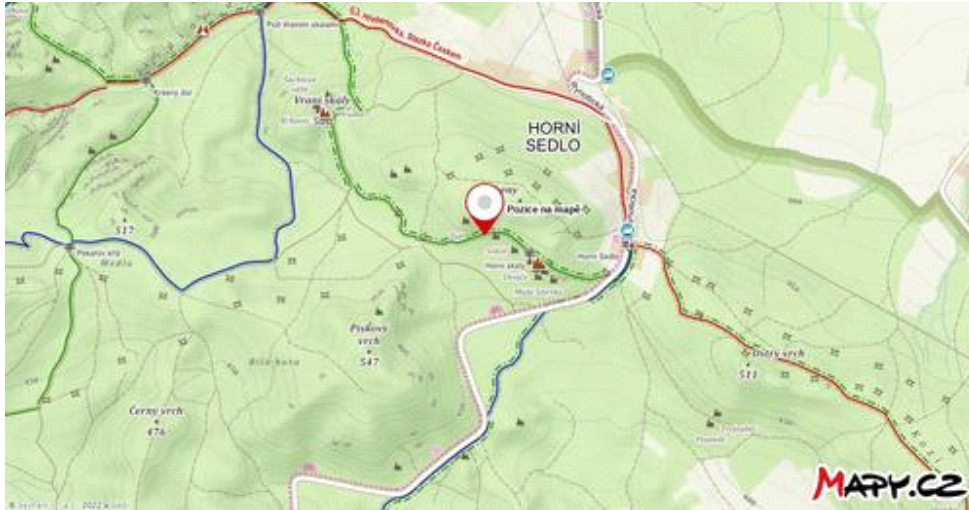
Místo nálezů: lesní cesta Zelená, hora Hřebeny (Horní skály)

Poznámka.

V okolí ptačí podobizny (nahore) lze rozpoznat další tváře.



Obrázek č. 1



Obrázek č. 2

PTÁK Č. 12

(sova)

KŮŇ Č. 41

PROSTÉ ZKŘÍŽENÍ Č. 198

Souřadnice:

50°49'0.120" severní šířky, 14°49'33.096" východní délky

50.8167000N, 14.8258600E

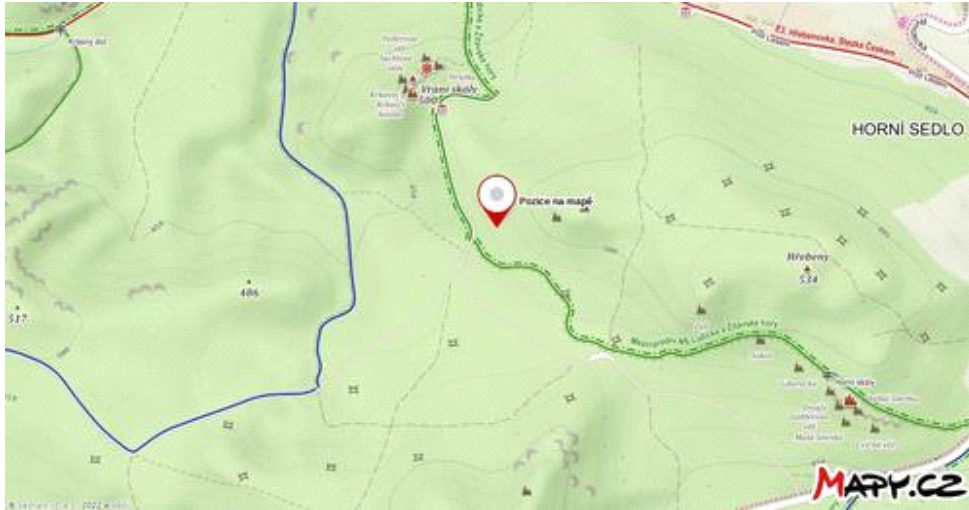
Místo nálezu: lesní cesta Zelená, hora Hřebeny (Horní skály)

Poznámka:

Ptačí tvář je v dolní části kamene; nad okem vlevo je značka prostého zkřížení. Na kameni lze rozeznat další tváře, včetně koňské (vlevo).



Obrázek č. 1



Obrázek č. 2

PTÁK Č. 13

PROSTÉ ZKŘÍŽENÍ Č. 199

Souřadnice:

50°50'0.557" severní šířky, 14°47'48.430" východní délky

50.8334881N, 14.7967861E

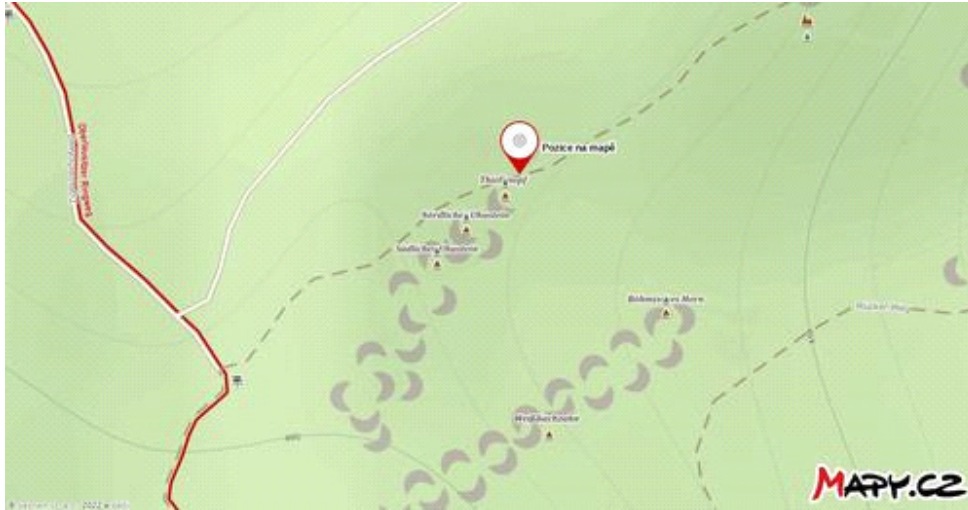
Místo nálezů: lesní cesta Ovál, Poutní hora-Straßberg, Německo

Poznámka:

Hlava ptáka je v pravém horním obdélníku. Na skalisku je vyryto více tváří a také značka prostého zkřížení (na ploše v popředí).



Obrázek č. 1



Obrázek č. 2

PTÁK Č. 14

SVARGA Č. 10

TROJÚHELNÍK Č. 125

Souřadnice:

50°49'58.278" severní šířky, 14°47'56.047" východní délky

50.8328550N, 14.7989019E

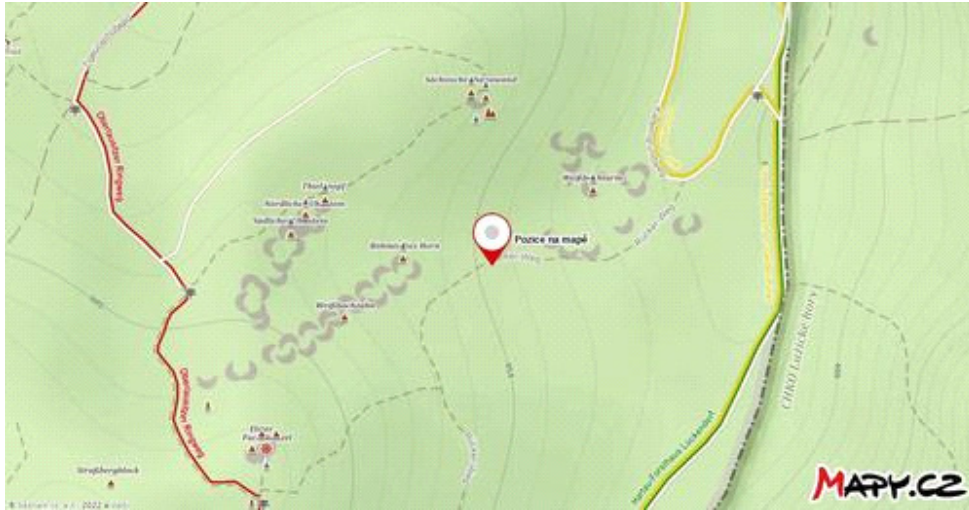
Místo nálezů: lesní cesta Zadní-Rücker-Weg, Poutní hora-Straßberg, Německo

Poznámka:

Ptačí rytina je uprostřed kamene; v jejím okolí jsou další tváře. Rozpoznat lze i svargu, jež může být zároveň nosem velkotváře.



Obrázek č. 1



Obrázek č. 2

PTÁK Č. 15
TROJÚHELNÍK Č. 39

Souřadnice:

50°49'53.666" severní šířky, 14°48'48.514" východní délky

50.8315739N, 14.8134761E

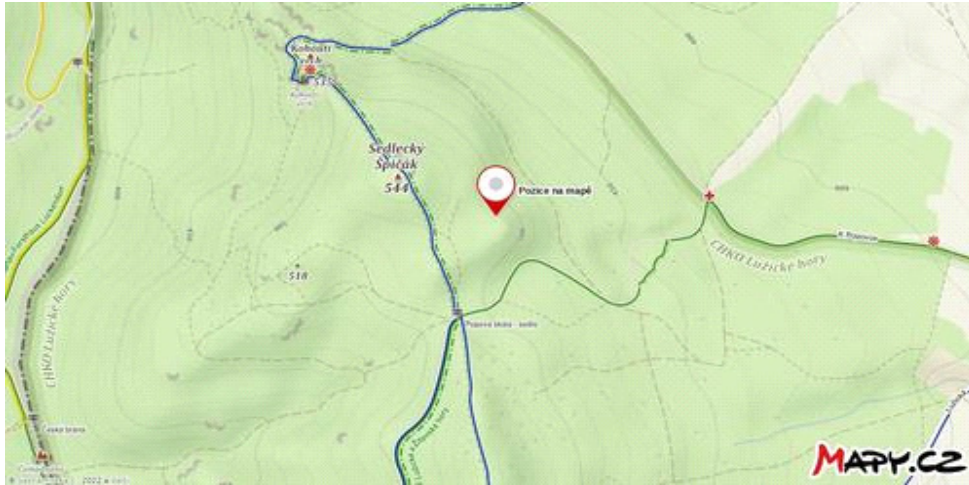
Místo nálezu: Hadí dvůr, hora Sedlecký Špičák

Poznámka:

Dvě vystouplé oči a mezi nimi zobák. Rozpoznat lze ještě další tváře.



Obrázek č.1



Obrázek č. 2

PTÁK Č. 16
PROSTÉ ZKŘÍŽENÍ Č. 200

Souřadnice:

50°50'1.608" severní šířky, 14°47'44.398" východní délky

50.8337800N, 14.7956661E

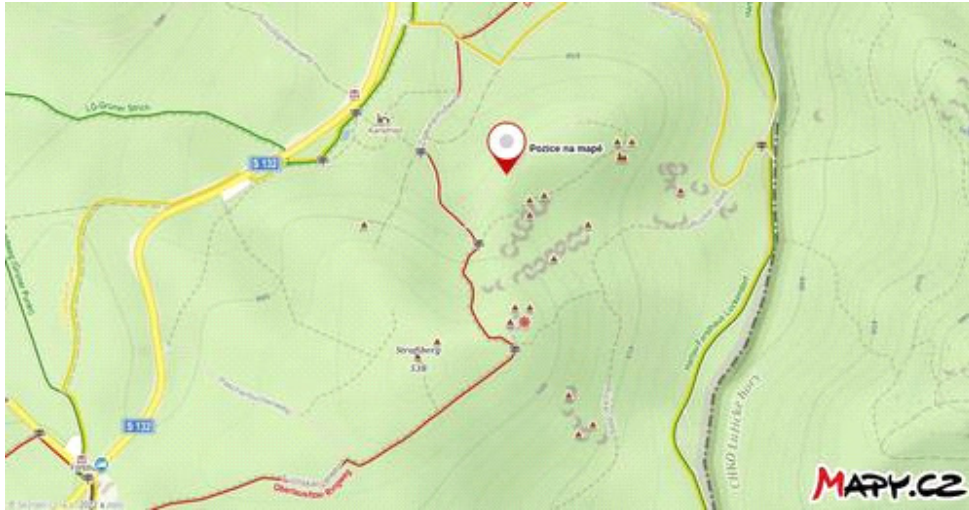
Místo nálezů: lesní cesta Ovál, Poutní hora-Straßberg, Německo

Souřadnice:

Pták má hlavu otočenou doleva. Na soše lze rozeznat další tváře a značky prostého zkřížení.



Obrázek č. 1



Obrázek č. 2

PTÁK Č. 17

Souřadnice:

50°50'23.042" severní šířky, 14°47'30.052" východní délky

50.8397339N, 14.7916811E

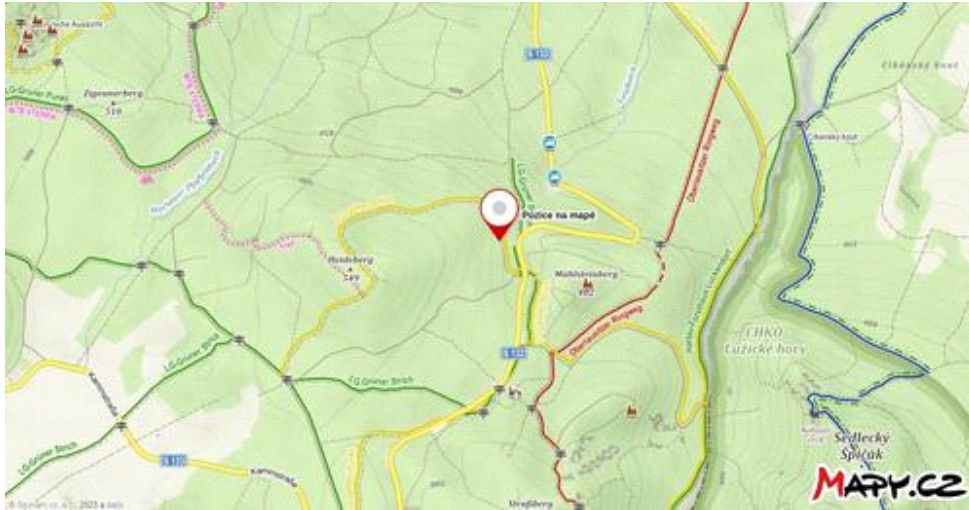
Místo nálezů: lesní cesta Dlouhá-Neuer Heidebergweg, Pohanská hora-Heideberg, Německo

Poznámka:

Ptačí obličej je zřejmě vyryt v levé části kamene. Na soše lze rozeznat více tváří.



Obrázek č. 1



Obrázek č. 2

PTÁK Č. 18

Souřadnice:

50°50'24.184" severní šířky, 14°47'30.034" východní délky

50.8400511N, 14.7916761E

Místo nálezu: lesní cesta Dlouhá-Neuer Heidebergweg, Poutní hora-Straßberg, Německo

Poznámka:

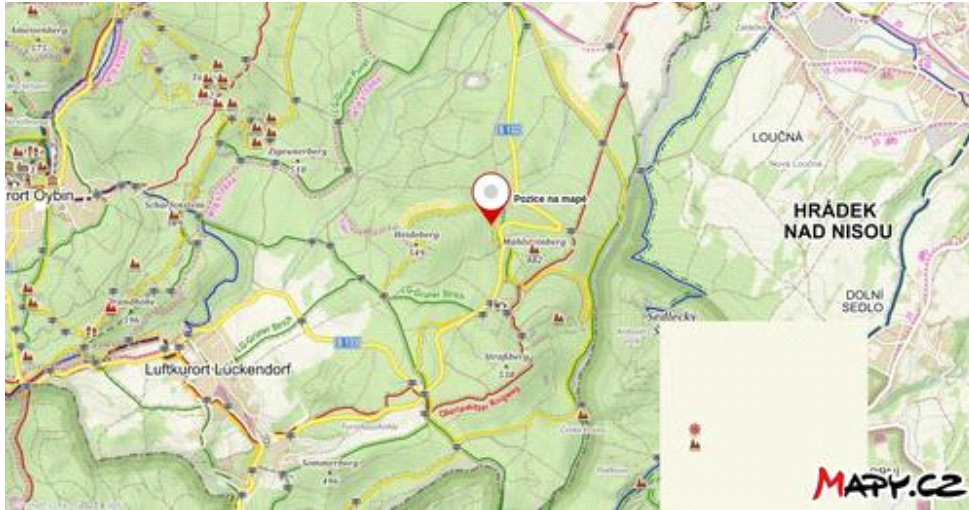
Na kameni lze rozeznat více tváří a značku prosté zkrřížení.



Obrázek č. 1/1



Obrázek č. 1/2



Obrázek č. 2

PTÁK Č. 19

PROSTÉ ZKŘÍŽENÍ Č. 201

Souřadnice:


50°49'17.688" severní šířky, 14°48'50.072" východní délky

50.8215800N, 14.8139089E

Místo nálezu: lesní cesta Mezilehlá, Posvátná hora

Poznámka:

Ptačí tvář je v levém horním obdélníku. Na skále lze rozeznat další obličej, včetně rytiny hlavy psa a značek prostého zkřížení.



Obrázek č. 1



Obrázek č. 2

PTÁK Č. 20

Souřadnice:


50°48'56.866" severní šířky, 14°48'34.891" východní délky

50.8157961N, 14.8096919E

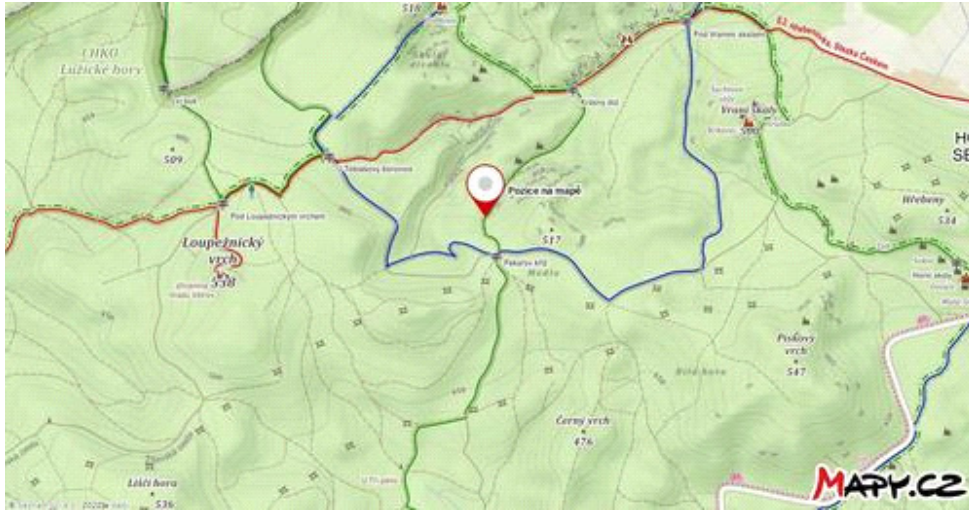
Místo nálezů: lesní cesta Kupadlová, hora Modla

Poznámka:

Ptačí socha je na kameni vpravo. Na obou kamenech pak lze rozeznat další tváře.



Obrázek č. 1



Obrázek č. 2

PTÁK Č. 21

Souřadnice:

50°49'20.438" severní šířky, 14°48'51.894" východní délky

50.8223439N, 14.8144150E

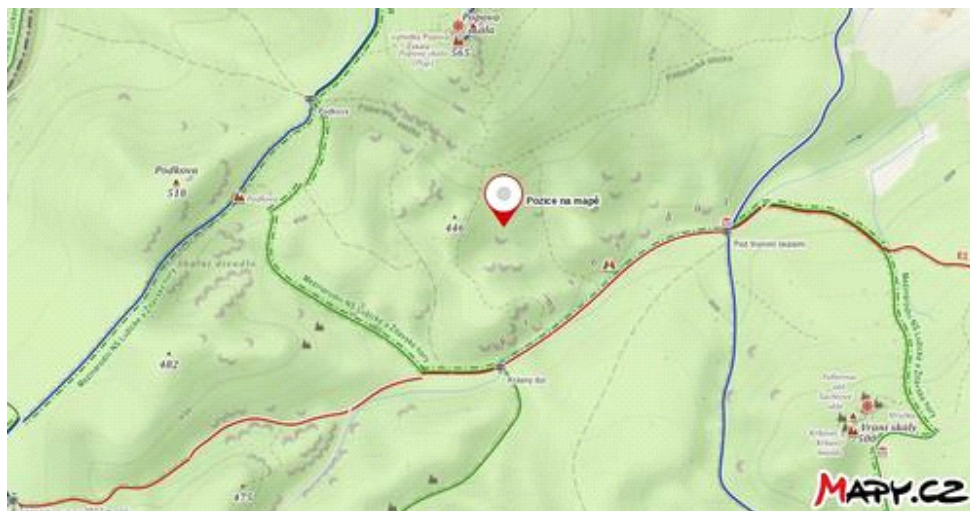
Místo nálezu: lesní cesta Mezilehlá, Posvátná hora

Poznámka:

Tvář je v horní části kamene. V jejím okolí lze rozeznat další tváře.



Obrázek č. 1



Obrázek č. 2

PTÁK Č. 22

nebo

ŽELVA Č. 21

Souřadnice:


50°49'7.414" severní šířky, 14°48' 51.509" východní délky

50.8187261N, 14.8143081E

Místo nálezu: lesní cesta Kupadlová, hora Modla

Poznámka:

Na skále lze nalézt několik vytesaných tváří. Ptačí, případně želví hlava je dole.



Obrázek č. 1



Obrázek č. 2

PTÁK Č. 23

TROJÚHELNÍK Č. 126

Souřadnice:

50°51'38.347" severní šířky, 14°50'36.575" východní délky

50.8606520N, 14.8434930E

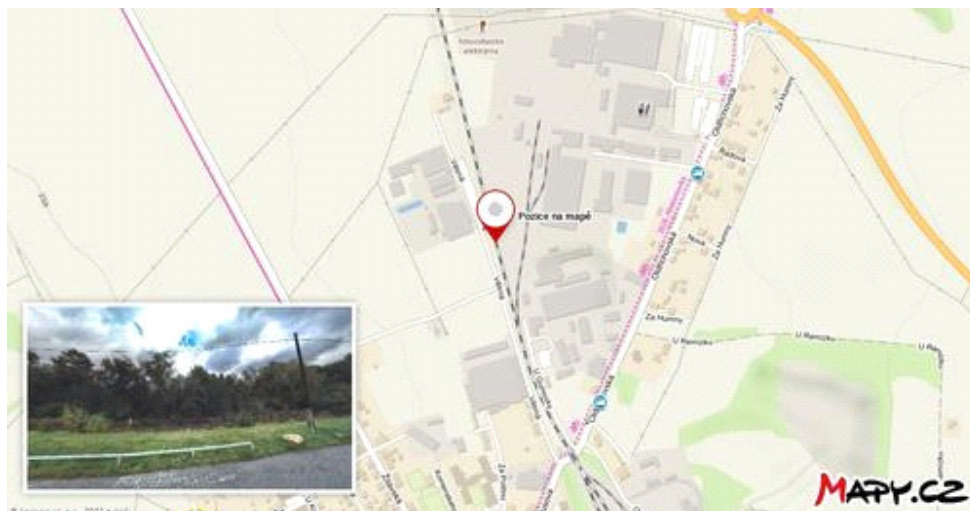
Místo nálezu: ulice Větrná (součást kamenné řady), Hrádek nad Nisou

Poznámka:

Na kameni s ptačí hlavou (trojúhelníkem) lze rozpoznat ještě další tváře.



Obrázek č. 1



Obrázek č. 2

PTÁK Č. 24
PROSTÉ ZKŘÍŽENÍ Č. 11

Souřadnice:

50°49'32.599" severní šířky, 14°48'46.678" východní délky

50.8257219N, 14.8129661E

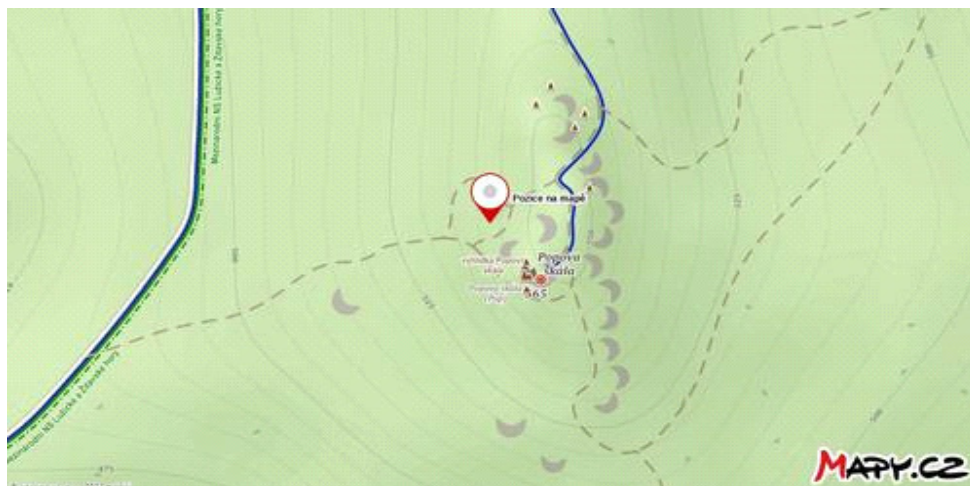
Místo nálezu: lesní cesta Kružnice (pod Perunovou-Popovou skálou), Posvátná hora

Poznámka:

Na vrcholu skaliska je ptačí tvář; v dolní části kamene značky prostého zkřížení.



Obrázek č. 1



Obrázek č. 2

PTÁK Č. 25
(kachna)
PODOBIZNA Č. 103
(dítě)

Souřadnice:

Přibližná skutečná poloha

50°50'7.494" severní šířky, 14°48'28.624" východní délky

50.8354150N, 14.8079511E

Poloha podle mapy

(poblíž Hlásného vrchu u Bílého Kostela nad Nisou)

50°50'0.521" severní šířky, 14°55'53.587" východní délky

50.8334781N, 14.9315519E

Místo nálezů: lesní cesta Srázná, pod Kohoutím vrchem (Kuřaty), hora Sedlecký Špičák

Poznámka:

Obrys nad dítětem může patřit huse, kachně či labuti. Zčásti překrytá rytina dětského těla je pod ptákem.

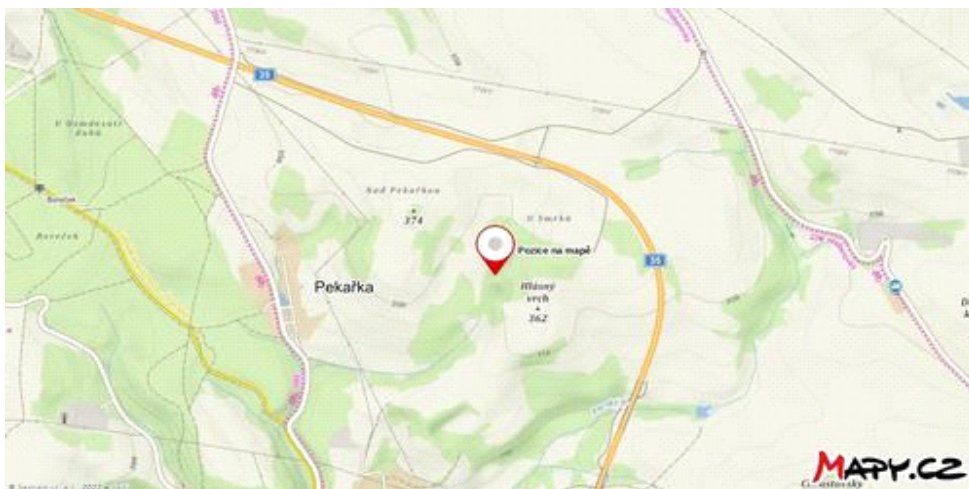


Obrázek č. 1



Obrázek č. 2

Přibližná skutečná poloha



Obrázek č. 3

Poloha podle mapy

PTÁK Č. 26

Souřadnice:

50°49'21.680" severní šířky, 14°48'51.347" východní délky

50.8226889N, 14.8142631E

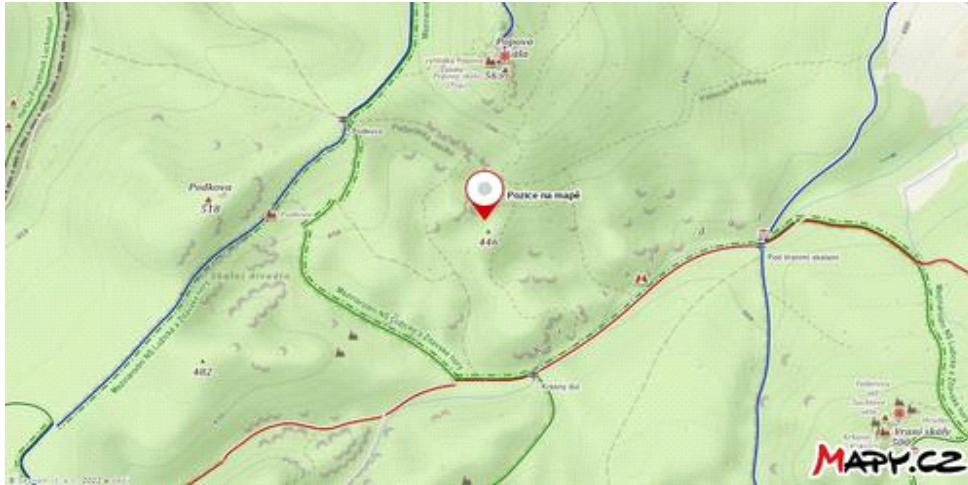
Místo nálezů: lesní cesta Propojovací I (východní část), Posvátná hora

Poznámka:

Podoba ptáka je na vytesána na kameni v popředí – hlavu má nalevo se zobákem, sahajícím až k zemi. Na obou skalách lze rozpoznat několik dalších tváří.



Obrázek č. 1



Obrázek č. 2

PTÁK Č. 27

(s hřebínkem)

DVOJICE Č. 11

(milenci)

PROSTÉ ZKŘÍŽENÍ Č. 202

Souřadnice:


50°48'48.359" severní šířky, 14°50'6.324" východní délky

50.8134331N, 14.8350900E

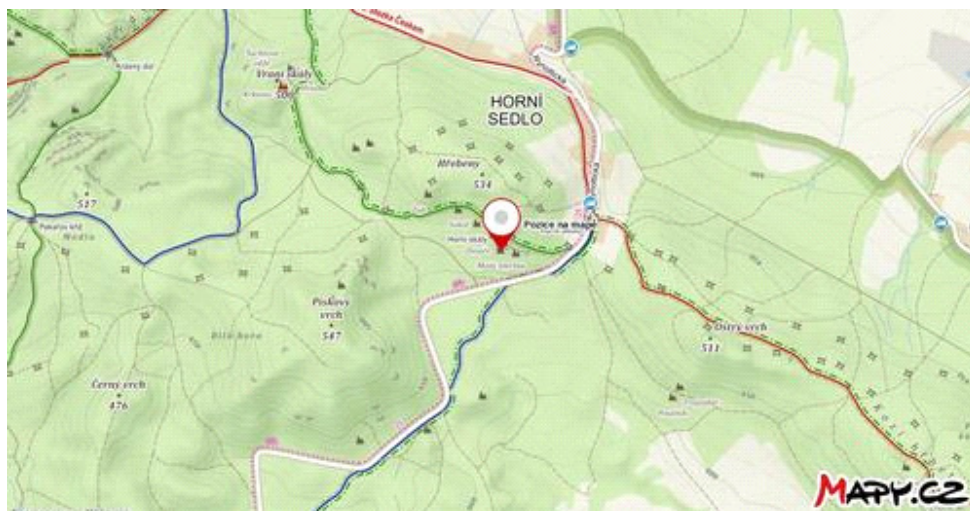
Místo nálezů: lesní cesta Zelená, hora Hřebeny (Horní skály)

Poznámka:

Kromě milenců lze na skále rozpoznat další vyřtuté tváře, hlavu slepice s hřebínkem (vlevo uprostřed) a značku prostého zkřížení (na podobizně vpravo nahoře).



Obrázek č. 1



Obrázek č. 2

PTÁK Č. 28

Souřadnice:

50°48'50.245" severní šířky, 14°50'5.230" východní délky

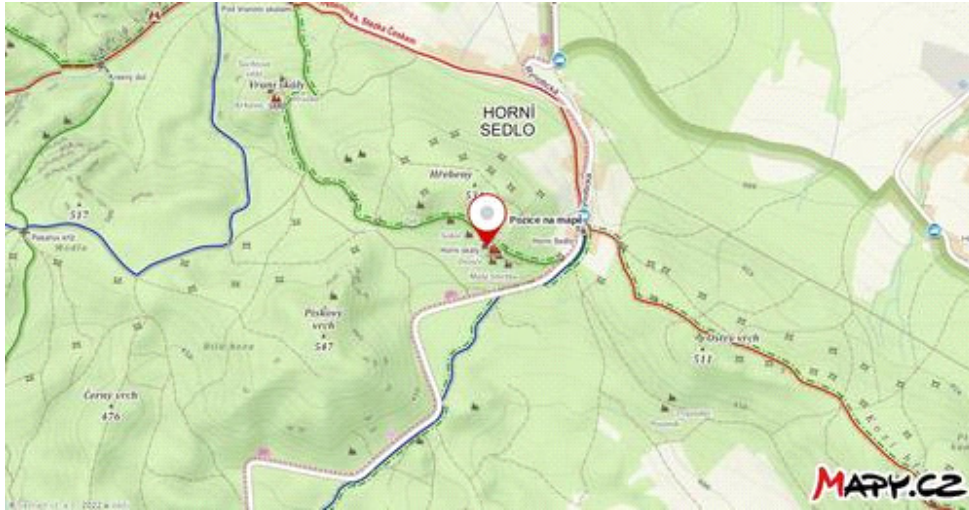
50.8139569N, 14.8347861E

Místo nálezu: lesní cesta Zelená, hora Hřebeny (Horní skály)

Na kamenech lze rozpoznat kromě ptačí (kámen vpravo) ještě další tváře.



Obrázek č. 1



Obrázek č. 2

PTÁK Č. 29 (slepice)

Souřadnice:

50°48'54.770" severní šířky, 14°49'53.350" východní délky

50.8152139N, 14.8314861E

Místo určení: lesní cesta Kopečná, skalisko Zub, hora Hřebeny (Horní skály)

Poznámka:

Socha slepice tvoří horní část skaliska; místy lze na skále rozpoznat ještě další vyryté tváře.



Obrázek č. 1



Obrázek č. 2

PTÁK Č. 30

(sova)

Souřadnice:


50°48'53.017" severní šířky, 14°49'58.850" východní délky

50.8147269N, 14.8330139E

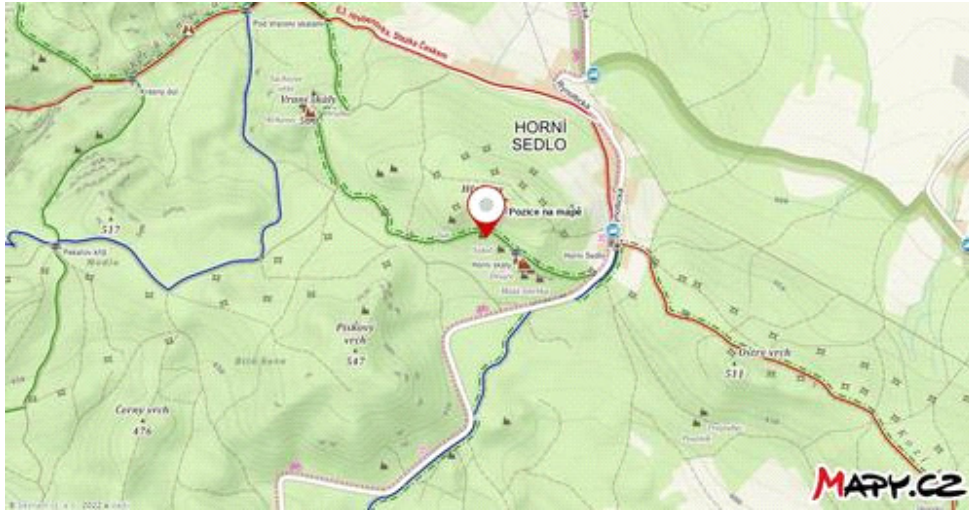
Místo nálezu: lesní cesta Zelená, skalisko Sokol, hora Hřebeny (Horní skály)

Poznámka:

Ptačí hlava se nachází na vrcholu skály; pod ní lze rozpoznat ještě tváře další (jedna z nich ležící je u skalní paty).



Obrázek č. 1



Obrázek č. 2

PTÁK Č. 31

RYBA Č. 17

Souřadnice:

50°48'57.582" severní šířky, 14°49'37.268" východní délky

50.8159950N, 14.8270189E

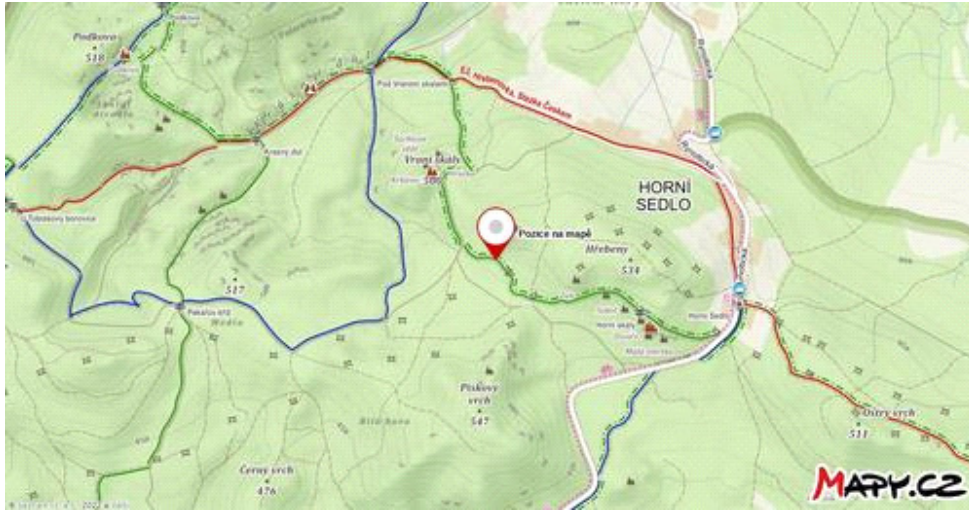
Místo nálezu: lesní cesta Zelená, hora Hřebeny (Horní skály)

Poznámka:

Ptačí hlava se zahnutým zobákem je v horní části kamene. Pod ní je snad (ulovená) ryba. Dole na kameni je přinejmenším jedna tvář.



Obrázek č. 1



Obrázek č. 2

PTÁK Č. 32

(sova)

Souřadnice:

50°48'57.823" severní šířky, 14°49'37.661" východní délky

50.8160619N, 14.8271281E

Místo nálezu: lesní cesta Zelená, hora Hřebený (Horní skály)

Poznámka:

Kromě hlavní podobizny lze na soše rozeznat ještě další tváře.



Obrázek č. 1

PTÁK Č. 33
MEDVĚD Č. 76
PROSTÉ ZKŘÍŽENÍ Č. 203
TROJÚHELNÍK Č. 40

Souřadnice:

50°50'10.964" severní šířky, 14°48'37.228" východní délky

50.8363789N, 14.8103411E

Místo nálezů: lesní cesta Srázná, hora Sedlecký Špičák

Poznámka:

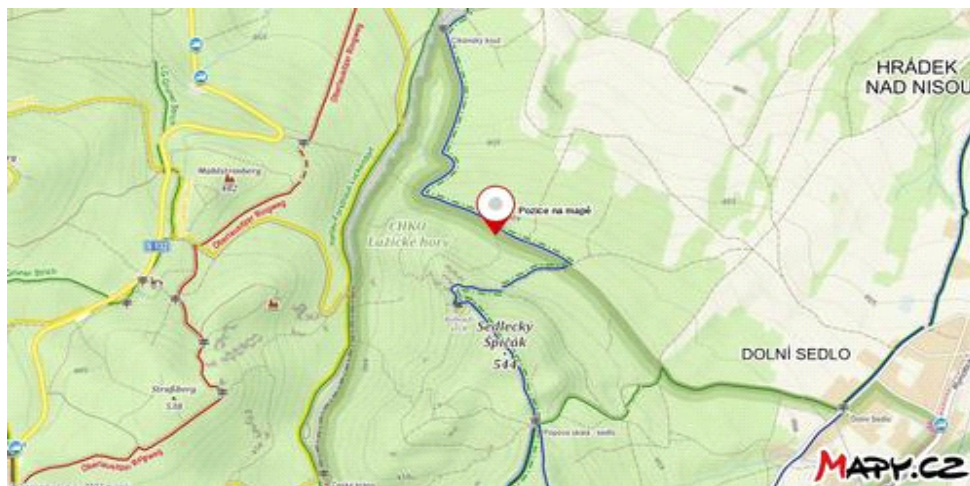
Ptačí hlava je zobrazena na vrcholku kamene nad hlavou medvěda (ta je vlevo dole nad otvory). Určení čtyř štěrbin je nejasné – mohly sloužit pro vkládání darů, oddělovat dva významově odlišné celky či představovat ústa některé z podobizen. Také není ale vyloučeno, že se jedná o novodobou úpravu kamene (například přípravu na jeho odstřel při budování zoraného pásma při státní hranici v padesátých letech 20. století v tomto prostoru. Pro vložení trhavin se však snad vrtaly kulaté díry, navíc zřejmě ne v takovém počtu).

Na kameni vpravo je zřejmě obrys pasoucího se koně. Tváře jsou patrné i na kameni v pozadí.

Značka prostého zkřížení se nachází pod hlavou ptáka.



Obrázek č. 1



Obrázek č. 2

PTÁK Č. 34

Souřadnice:

50°48'47.794" severní šířky, 14°50'8.128" východní délky

50.8132761N, 14.8355911E

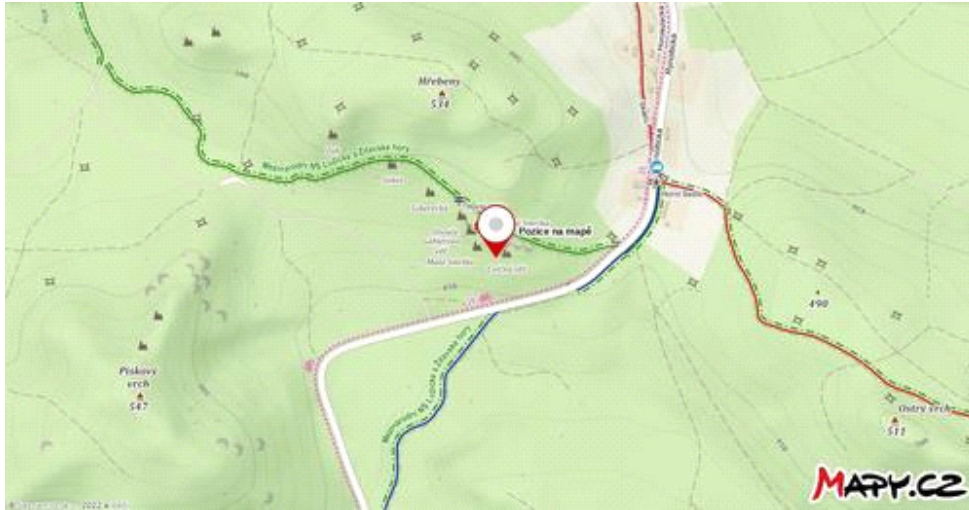
Místo nálezů: lesní cesta Zelená, hora Hřebeny (Horní skály)

Poznámka:

Socha ptáka se nachází nahoře vpravo. Na skále lze rozeznat ještě několik tváří dalších.



Obrázek č. 1



Obrázek č. 2

PTÁK Č. 35

Souřadnice:

50°49'49.566" severní šířky, 14°47'52.105" východní délky

50.8304350N, 14.7978069E

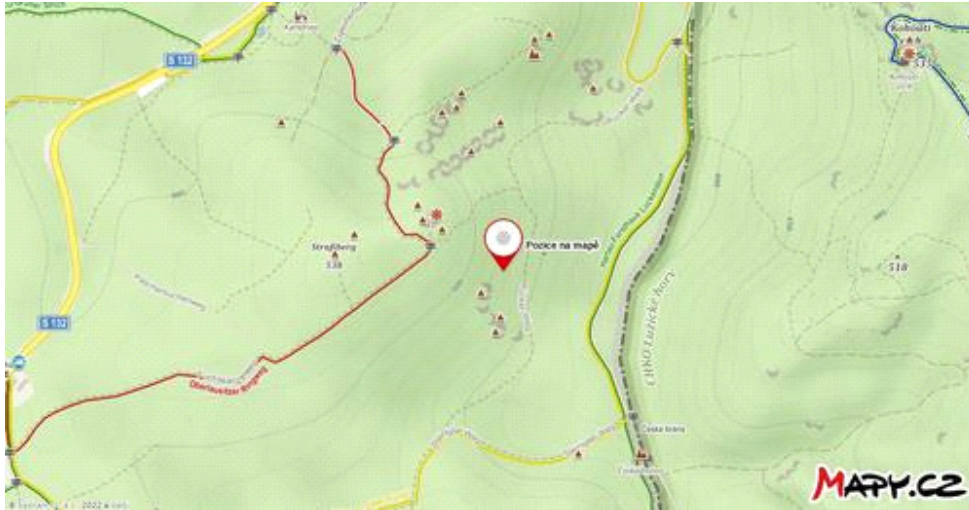
Místo nálezu: lesní cesta Zadní-Rücker Weg, Poutní hora-Straßberg, Německo

Poznámka:

Na kameni lze rozpoznat vedle ptačí i další tváře.



Obrázek č. 1



Obrázek č. 2

PTÁK Č. 36
PROSTÉ ZKŘÍŽENÍ Č. 204
SVARGA Č. 11

Souřadnice:

50°50'4.092" severní šířky, 14°47'54.474" východní délky

50.8344700N, 14.7984650E

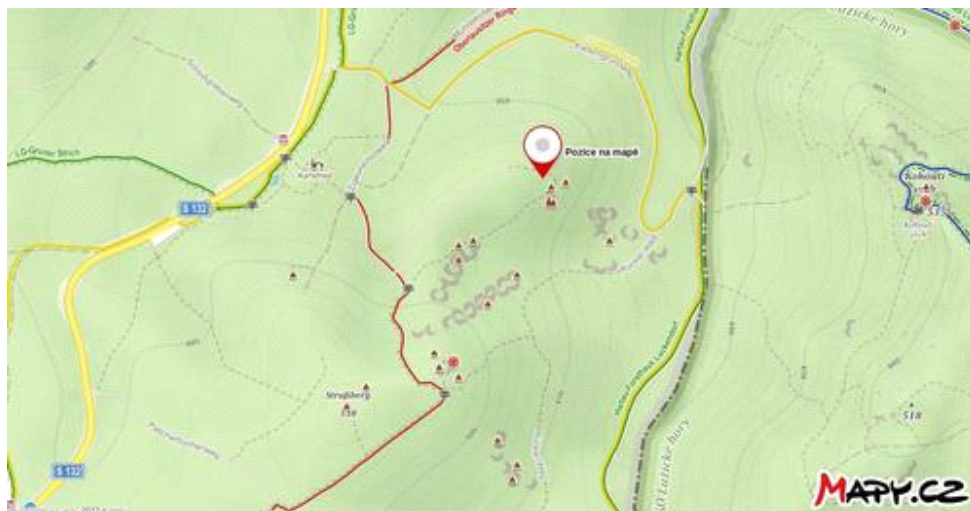
Místo nálezu: lesní cesta Ovál, Knížecí skály, Poutní hora-Straßberg, Německo

Poznámka:

Na soše lze kromě ptačí podobizny rozpoznat další tváře, k tomu značky prostého zkřížení a také zřejmě svargu (vpravo v popředí).



Obrázek č. 1



Obrázek č. 2

PTÁK Č. 37

(sova)

Souřadnice:


50°49'21.263" severní šířky, 14°48'51.336" východní délky

50.8225731N, 14.8142600E

Místo nálezu: lesní cesta Mezilehlá, Posvátná hora

Poznámka:

Na ptačí soše lze rozpoznat několik dalších tváří.



Obrázek č. 1



Obrázek č. 2

PTÁK Č. 38

(sova)

Souřadnice:

50°49'0.034" severní šířky, 14°49'33.582" východní délky

50.8166761N, 14.8259950E

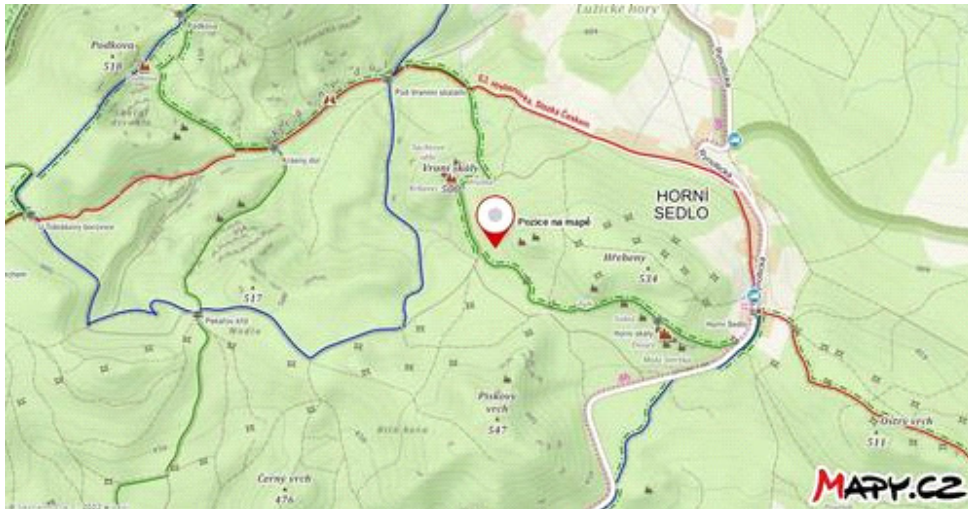
Místo nálezu: lesní cesta Zelená, hora Hřeben (Horní skály)

Poznámka:

Na ptačí soše (oči má nahoře) lze rozpoznat další tváře.



Obrázek č. 1



Obrázek č. 2

PTÁK Č. 39

(s křídlem)

TROJÚHELNÍK Č. 127

Souřadnice:

50°49'44.926" severní šířky, 14°49'13.051" východní délky

50.8291461N, 14.8202919E

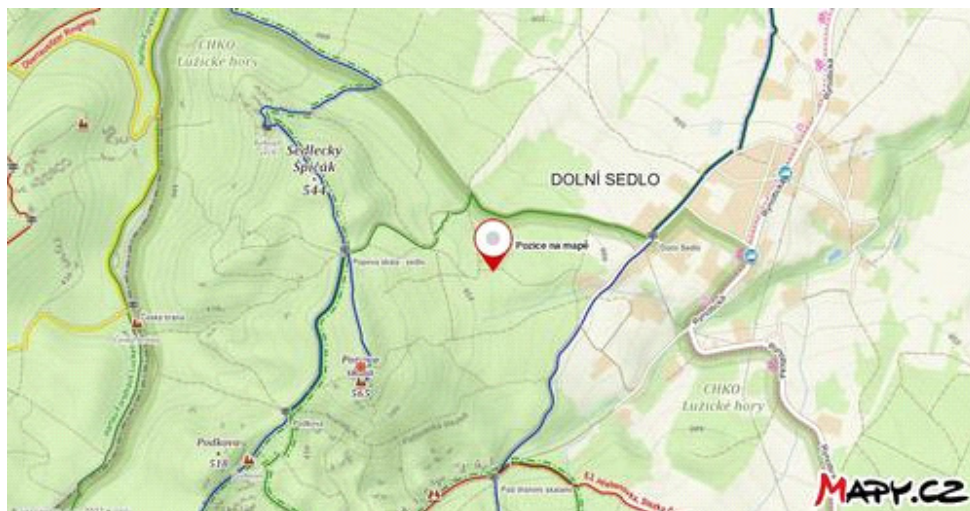
Místo nálezu: lesní cesta Potoční, Posvátná hora

Poznámka:

Na kameni lze rozpoznat kromě ptačí ještě další tváře. Na kameni v popředí je trojúhelníkový kámen.



Obrázek č. 1



Obrázek č. 2

PTÁK Č. 40
PROSTÉ ZKŘÍŽENÍ Č. 205
VELES Č. 15

Souřadnice:

50°49'45.451" severní šířky, 14°49'13.202" východní délky

50.8292919N, 14.8203339E

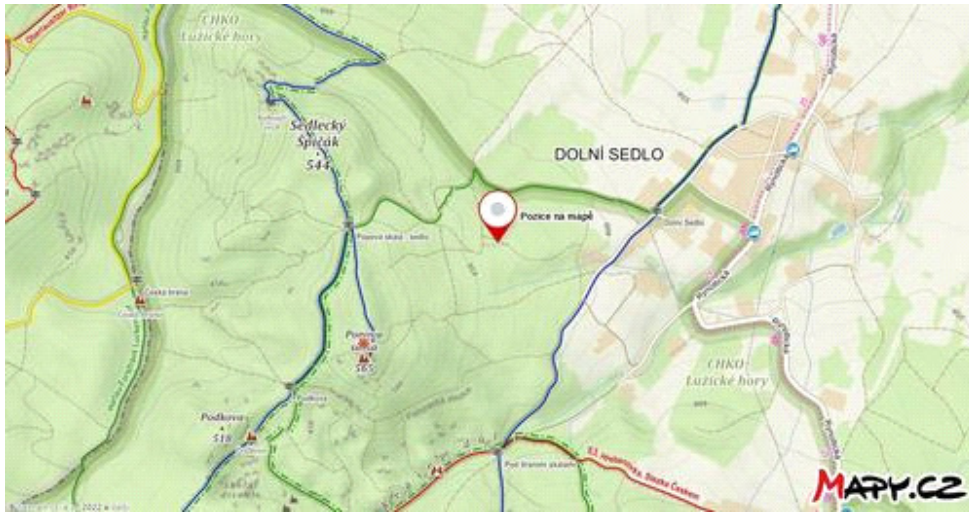
Místo nálezů: lesní cesta Potoční, Posvátná hora

Poznámka:

Ptačí podobizna je na kameni uprostřed nahoře. Kolem ní lze rozpoznat ještě další tváře a také značky prostého zkřížení. Kámen jako celek snad představuje i sochu (s hlavou vpravo). Na pravém okraji je rohatá hlava, snad podobizna boha Velese.



Obrázek č. 1



Obrázek č. 2